

Утверждена

(наименование документа об утверждении, включая наименования органов государственной власти или

органов местного самоуправления, принявших решение об утверждении схемы или

подписавших соглашение о перераспределении земельных участков)

от _____ № _____


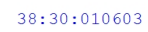



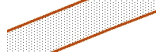

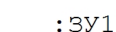

Схема расположения земельного участка или земельных участков на кадастровом плане территории

| Площадь земельного участка | | 992 м ² | |
|--|---|--------------------|--|
| <small>(указывается проектная площадь образуемого земельного участка, вычисленная с использованием технологических и программных средств, в том числе размещенных на официальном сайте федерального органа исполнительной власти, уполномоченного Правительством Российской Федерации на осуществление государственного кадастрового учета, государственной регистрации прав, ведение Единого государственного реестра недвижимости и предоставление сведений, содержащихся в Едином государственном реестре недвижимости, в информационно-телекоммуникационной сети "Интернет" (далее - официальный сайт), с округлением до 1 квадратного метра. Указанное значение площади земельного участка может быть уточнено при проведении кадастровых работ не более чем на десять процентов)</small> | | | |
| Обозначение характерных точек границ | Координаты, м | | |
| | <small>(указываются в случае подготовки схемы расположения земельного участка с использованием технологических и программных средств, в том числе размещенных на официальном сайте. Значения координат, полученные с использованием указанных технологических и программных средств, указываются с округлением до 0,01 метра)</small> | | |
| | X | Y | |
| 1 | 2 | 3 | |
| н1 | 646 421,09 | 2 287 789,40 | |
| н2 | 646 421,04 | 2 287 806,21 | |
| н3 | 646 421,68 | 2 287 808,10 | |
| н4 | 646 373,70 | 2 287 807,46 | |
| н5 | 646 374,07 | 2 287 802,85 | |
| н6 | 646 376,34 | 2 287 795,75 | |
| н7 | 646 376,80 | 2 287 793,32 | |
| н8 | 646 376,92 | 2 287 791,08 | |
| н9 | 646 378,09 | 2 287 783,77 | |
| н10 | 646 384,99 | 2 287 785,26 | |
| н11 | 646 390,13 | 2 287 785,27 | |
| н12 | 646 393,18 | 2 287 785,53 | |
| н13 | 646 396,20 | 2 287 785,69 | |
| н14 | 646 405,48 | 2 287 785,89 | |
| н15 | 646 415,08 | 2 287 786,61 | |
| н16 | 646 417,95 | 2 287 787,04 | |
| н17 | 646 417,45 | 2 287 789,31 | |
| н1 | 646 421,09 | 2 287 789,40 | |



Масштаб 1:1 000

Условные обозначения:

-  - граница кадастрового квартала
-  - номер кадастрового квартала
-  - границы земельных участков по сведениям ЕГРН
-  - кадастровый номер земельного участка по сведениям ЕГРН
-  - граница ОКС по сведениям ЕГРН
-  - границы зон с особыми условиями использования территории
-  - граница образуемого земельного участка
-  - обозначение образуемого земельного участка
-  н1 - образуемая точка, сведения о которой позволяют однозначно определить ее местоположение